



**ДУМА ГОРОДСКОГО ОКРУГА СРЕДНЕУРАЛЬСК
СЕДЬМОГО СОЗЫВА**

Шестьдесят четвертое очередное заседание

РЕШЕНИЕ

г. Среднеуральск

31.10.2024 г.

№64/6

**О внесении изменений в Правила
землепользования и застройки
городского округа Среднеуральск**

Рассмотрев представленный администрацией городского округа Среднеуральск проект решения Думы городского округа Среднеуральск «О внесении изменений в Правила землепользования и застройки городского округа Среднеуральск, утвержденные решением Думы городского округа Среднеуральск от 25 февраля 2010 года № 43/3 (в редакции решения Думы городского округа Среднеуральск от 27.06.2024 № 61/6)», заключение от 05.08.2024 № 5 о результатах общественных обсуждений, назначенных постановлением главы городского округа Среднеуральск от 04.07.2024 № 13-ПГ «О проведении общественных обсуждений по проекту о внесении изменений в Правила землепользования и застройки городского округа Среднеуральск», в соответствии с Градостроительным кодексом Российской Федерации, Земельным кодексом Российской Федерации, Федеральным законом от 06 октября 2003 года № 131-ФЗ «Об общих принципах организации местного самоуправления в Российской Федерации», руководствуясь Уставом городского округа Среднеуральск,

Дума городского округа Среднеуральск РЕШИЛА:

1. Внести в Правила землепользования и застройки городского округа Среднеуральск, утвержденные решением Думы городского округа Среднеуральск от 25 февраля 2010 года № 43/3, следующие изменения:

1.1. В карте градостроительного зонирования городского округа Среднеуральск:

1.1.1. исключить из состава земель территориальной зоны МЦ – Многоцелевая зона и включить в состав земель территориальной зоны ПИТ – Зона производственная, инженерной и транспортной инфраструктур земельный участок с кадастровым номером 66:62:0102001:185 (приложение № 1);

1.1.2. исключить из состава земель территориальной зоны МЦ – Многоцелевая зона и включить в состав земель территориальной зоны ПИТ – Зона производственная, инженерной и транспортной инфраструктур земельный участок с кадастровым номером 66:62:0102001:201 (приложение № 2);

1.1.3. исключить из состава земель территориальной зоны МЦ – Многоцелевая зона и включить в состав земель территориальной зоны ПИТ – Зона производственная, инженерной и транспортной инфраструктур земельный участок с кадастровым номером 66:62:0102001:31 (приложение № 3);

1.1.4. исключить из состава земель территориальной зоны МЦ – Многоцелевая зона и включить в состав земель территориальной зоны ПИТ – Зона производственная, инженерной и транспортной инфраструктур земельный участок с кадастровым номером 66:62:0102001:198 (приложение № 4);

1.1.5. исключить из состава земель территориальной зоны МЦ – Многоцелевая зона и включить в состав земель территориальной зоны ПИТ – Зона производственная, инженерной и транспортной инфраструктур земельный участок с кадастровым номером 66:62:0102001:373 (приложение № 5).

2. Настоящее решение вступает в силу со дня его официального опубликования.

3. Опубликовать настоящее решение в печатном средстве массовой информации «Вести ГО Среднеуральск», сетевом издании «Среднеуральский вестник» и разместить на официальном сайте городского округа Среднеуральск.

4. Контроль за исполнением настоящего Решения возложить на постоянную депутатскую комиссию по жилищно-коммунальному хозяйству и муниципальной собственности Думы городского округа Среднеуральск (Тарасов А.Б.).

**Глава городского округа
Среднеуральск**

А.В. Стасёнок

**Председатель Думы
городского округа Среднеуральск**

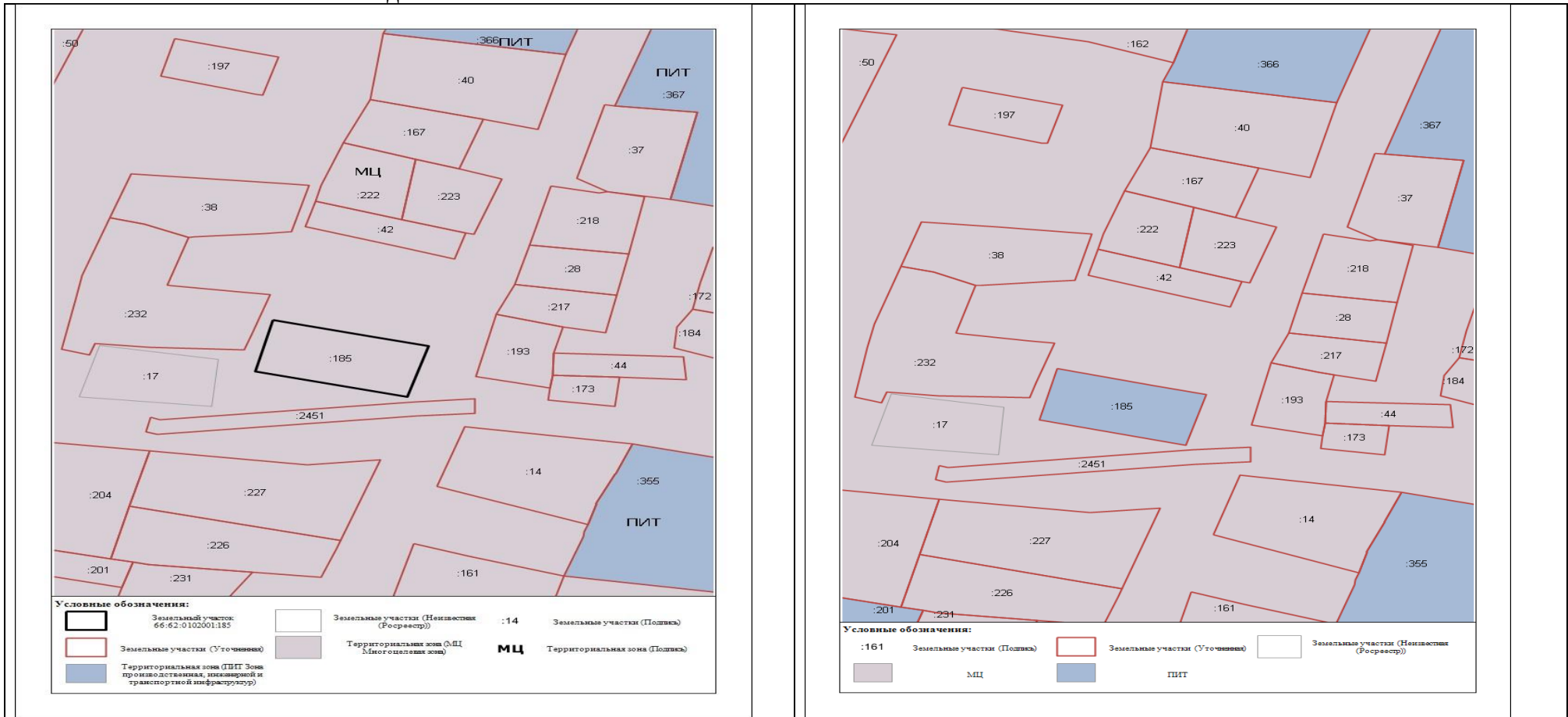
В.Ф. Бикташев

Приложение № 1
к проекту решения «О внесении изменений
в Правила землепользования и застройки
городского округа Среднеуральск

исключить из состава земель территориальной зоны МЦ – Многоцелевая зона и включить в состав земель территориальной зоны ПИТ –
Зона производственная, инженерной и транспортной инфраструктур земельный участок с кадастровым номером 66:62:0102001:185

до

после



Координатные точки

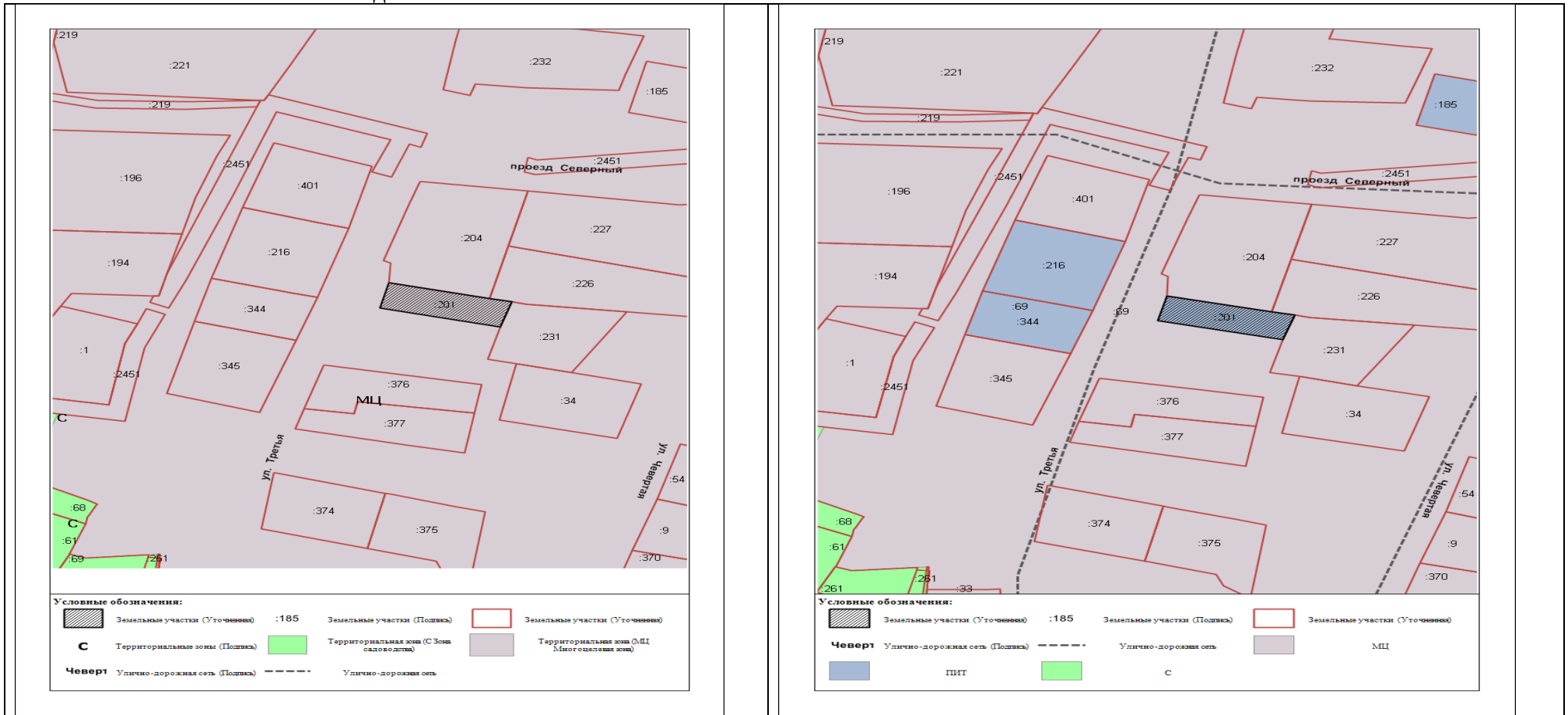
№	X	Y
1	409367.41	1526411.08
2	409360.4	1526439.98
3	409356.62	1526455.59
4	409335.4	1526449.49
5	409345.99	1526405.86
1	409367.41	1526411.08

Приложение № 2
к проекту решения «О внесении изменений в
Правила землепользования и застройки
городского округа Среднеуральск

исключить из состава земель территориальной зоны МЦ – Многоцелевая зона и включить в состав земель территориальной зоны ПИТ –
Зона производственная, инженерной и транспортной инфраструктур земельный участок с кадастровым номером 66:62:0102001:201

до

после



Координатные точки

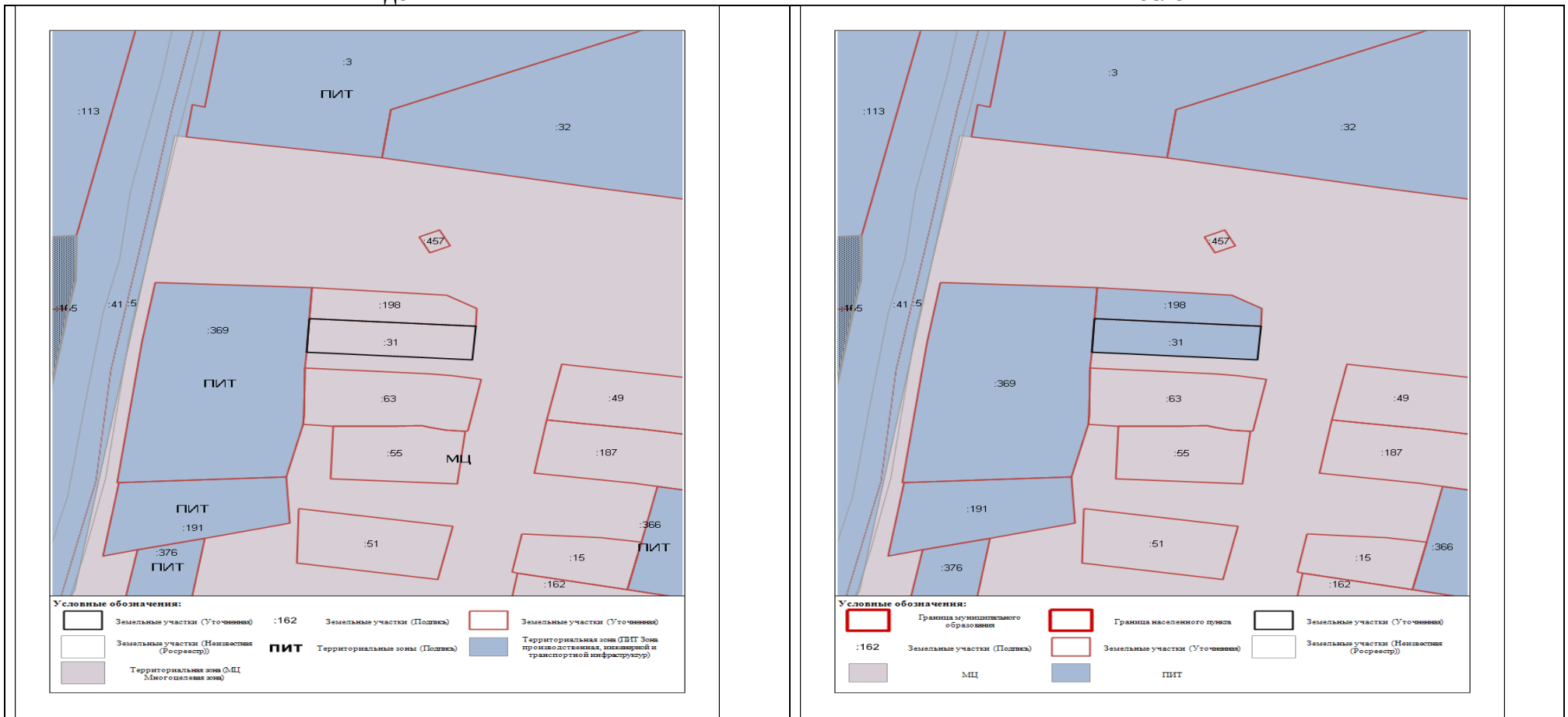
№	X	Y
1	409274.6	1526334.64
2	409268.03	1526364.53
3	409266.61	1526370.99
4	409256.17	1526367.73
5	409264.18	1526331.95
1	409274.6	1526334.64

Приложение № 3
к проекту решения «О внесении изменений в
Правила землепользования и застройки
городского округа Среднеуральск

исключить из состава земель территориальной зоны МЦ – Многоцелевая зона и включить в состав земель территориальной зоны ПИТ –
Зона производственная, инженерной и транспортной инфраструктур земельный участок с кадастровым номером 66:62:0102001:31

до

после



Координатные точки

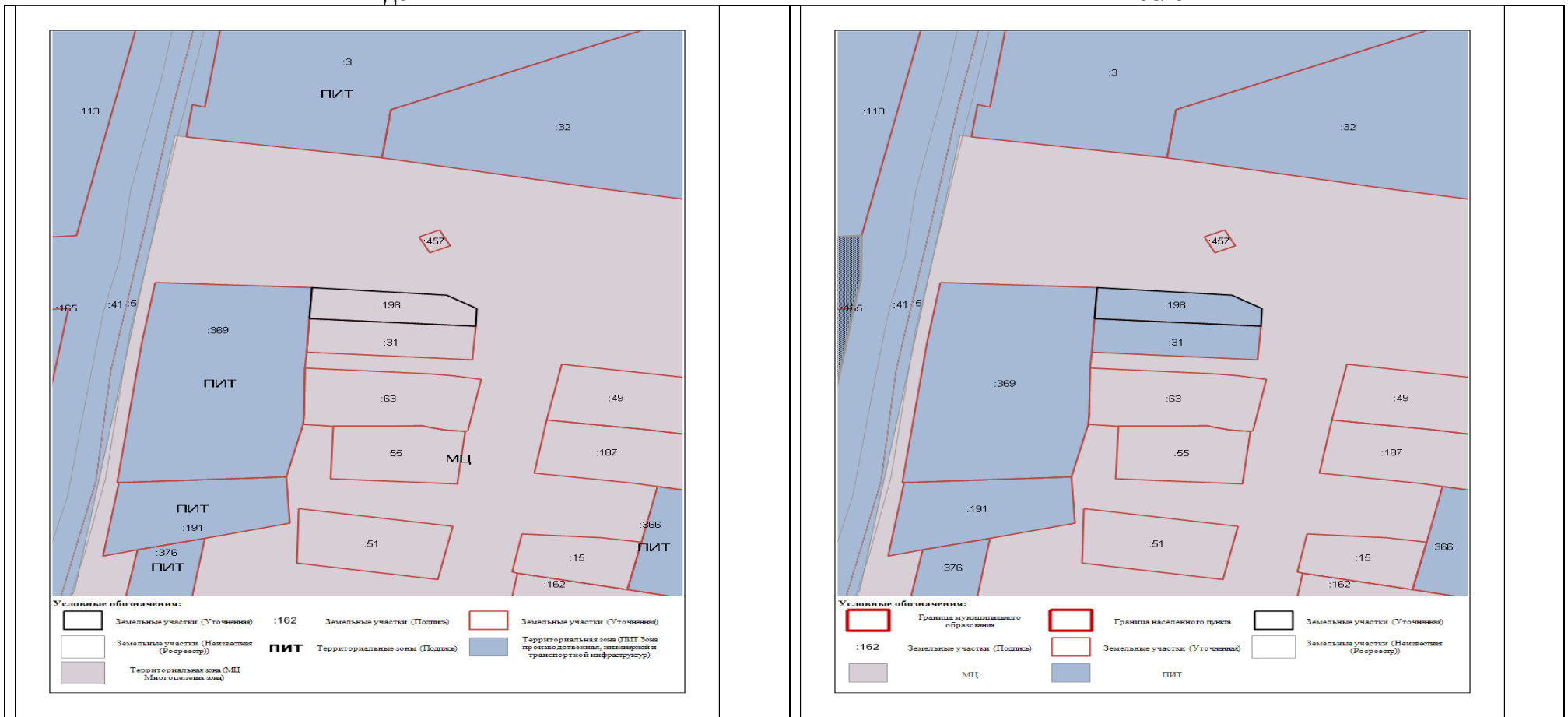
№	X	Y
1	409639.87	1526327.5
2	409636.46	1526377.33
3	409622.47	1526376.23
4	409625.79	1526326.74
1	409639.87	1526327.5

Приложение № 4
к проекту решения «О внесении изменений в
Правила землепользования и застройки
городского округа Среднеуральск

исключить из состава земель территориальной зоны МЦ – Многоцелевая зона и включить в состав земель территориальной зоны ПИТ –
Зона производственная, инженерной и транспортной инфраструктур земельный участок с кадастровым номером 66:62:0102001:198

до

после



Координатные точки

№	X	Y
1	409639.87	1526327.5
2	409652.62	1526328.18
3	409649.45	1526368.54
4	409643.94	1526377.39
5	409636.46	1526377.33

Приложение № 5
к проекту решения «О внесении изменений в
Правила землепользования и застройки
городского округа Среднеуральск

исключить из состава земель территориальной зоны МЦ – Многоцелевая зона и включить в состав земель территориальной зоны ПИТ –
Зона производственная, инженерной и транспортной инфраструктур земельный участок с кадастровым номером 66:62:0102001:373

до

после



Координатные точки

№	X	Y
1	409561.05	1526495.02
2	409558.12	1526504.78
3	409553.42	1526520.44
4	409535.32	1526514.37
5	409540.46	1526498.33
6	409543.41	1526489.1
1	409561.05	1526495.02