

АДМИНИСТРАЦИЯ ГОРОДСКОГО ОКРУГА
СРЕДНЕУРАЛЬСК

ПОСТАНОВЛЕНИЕ

16.07.2024

№ 649-ПА

г. Среднеуральск

**О подготовке проекта межевания территории в границах части
кадастрового квартала 66:62:0101001 в городе Среднеуральске
городского округа Среднеуральск**

В соответствии с Градостроительным кодексом Российской Федерации, Федеральным законом от 6 октября 2003 года № 131-ФЗ «Об общих принципах организации местного самоуправления в Российской Федерации», Правилами землепользования и застройки городского округа Среднеуральск, утвержденными решением Думы городского округа Среднеуральск от 25.02.2010 № 43/3 (с изменениями, внесенными решениями Думы городского округа Среднеуральск от 19.12.2019 № 63/8, от 21.07.2021 № 89/1, от 29.12.2021 № 9/3, от 26.10.2023 № 48/1, от 23.11.2023 № 49/10, от 29.02.2024 № 54/3, от 30.05.2024 № 60/5), руководствуясь Уставом городского округа Среднеуральск, администрация городского округа Среднеуральск

ПОСТАНОВЛЯЕТ:

1. Принять решение о подготовке проекта межевания территории (далее – Проект) в границах части кадастрового квартала 66:62:0101001 в городе Среднеуральске городского округа Среднеуральск согласно приложению (прилагается).

2. Отделу архитектуры и градостроительства администрации городского округа Среднеуральск:

2.1. разработать техническое задание на подготовку Проекта;

2.2. подготовить в соответствии с техническим заданием Проект.

3. Муниципальному бюджетному учреждению «Архитектура» осуществлять прием предложений от физических и юридических лиц о порядке, сроках подготовки и содержании Проекта.

4. Контроль за исполнением настоящего постановления возложить на заместителя главы городского округа Среднеуральск Д.В. Боришполя.

5. Настоящее постановление опубликовать в печатном средстве массовой информации «Вести ГО Среднеуральск» и разместить на официальном сайте городского округа Среднеуральск в разделе «Градостроительство».

Исполняющий полномочия главы
городского округа Среднеуральск



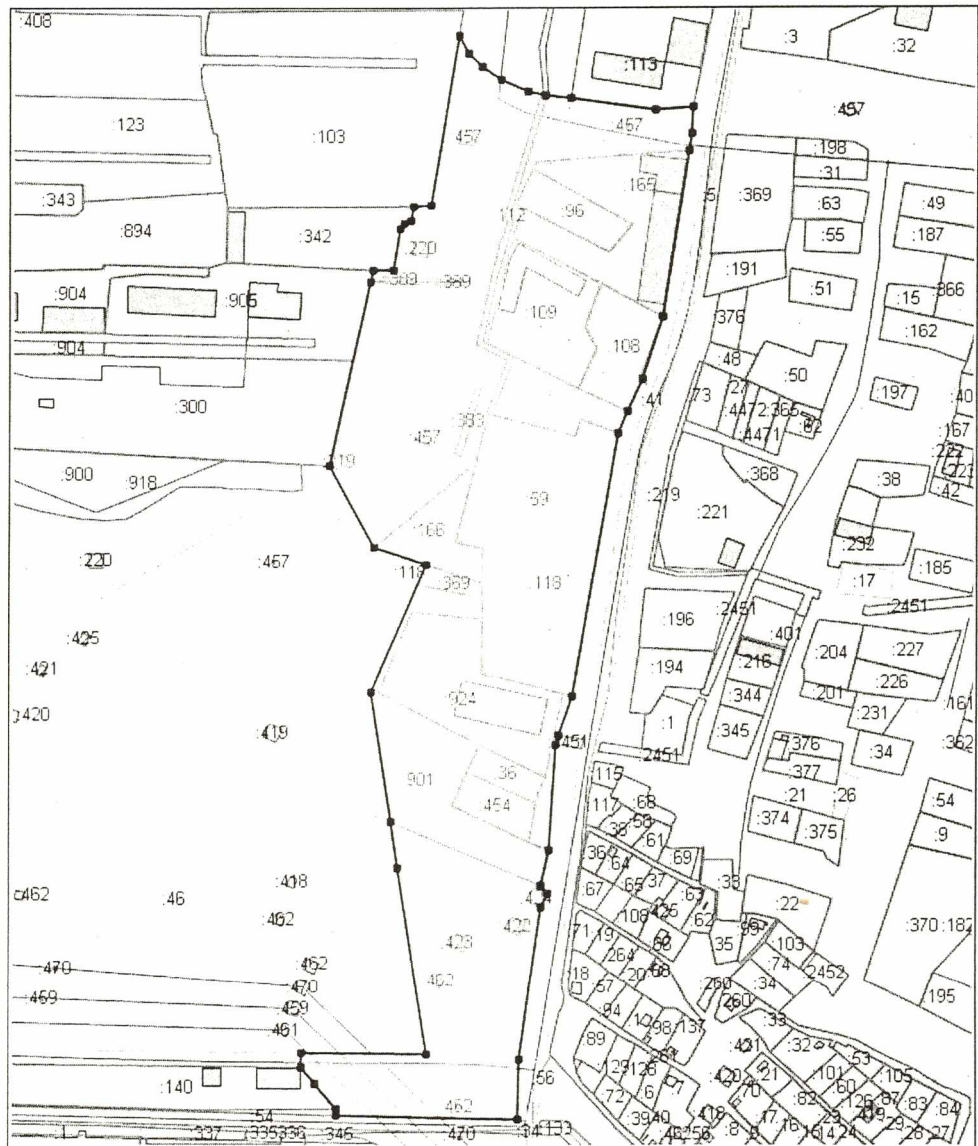
М.Н. Кузьмина

Бланк № 0020355

Приложение
к постановлению администрации
городского округа Среднеуральск
от 16.07 2024 № 649-ПА

Границы разработки проекта планировки территории и проекта межевания территории в квартале улиц Вторая – Строителей – проезд Северный





Кадастровый квартал	66:62:0101001
Площадь территории, кв.м	103615



Условные обозначения:

	ППП-ИМГ Вета 2024	:117	Земельные участки (Подпись)		Земельные участки (Уточненная)
	Земельные участки (Неизвестная (Росреестр))		Здание		Сооружение

УСЛОВНЫЕ ОБОЗНАЧЕНИЯ

	Границы проектируемой территории
	Границы существующих земельных участков
	Здание
	Сооружение