



АДМИНИСТРАЦИЯ ГОРОДСКОГО ОКРУГА
СРЕДНЕУРАЛЬСК

ПОСТАНОВЛЕНИЕ

24.12.2024

№ 1352/П

г. Среднеуральск

**Об утверждении проекта межевания территории в границах части
кадастрового квартала 66:62:0101001 в городе Среднеуральск
городского округа Среднеуральск**

Рассмотрев представленный ООО «Вега» проект межевания территории в границах части кадастрового квартала 66:62:0101001 в городе Среднеуральск городского округа Среднеуральск от 18.12.2024, в связи с допущенной технической ошибкой, в соответствии с Градостроительным кодексом Российской Федерации, Федеральным законом от 6 октября 2003 года № 131-ФЗ «Об общих принципах организации местного самоуправления в Российской Федерации», Правилами землепользования и застройки городского округа Среднеуральск, утвержденными решением Думы городского округа Среднеуральск от 25.02.2010 № 43/3 (с изменениями, внесенными решениями Думы городского округа Среднеуральск от 31.10.2024 № 64/6, от 28.11.2024 № 65/14), руководствуясь постановлением администрации городского округа Среднеуральск от 16.07.2024 № 649-ПА «О подготовке проекта межевания территории в границах части кадастрового квартала 66:62:0101001 в городе Среднеуральске городского округа Среднеуральск», Уставом городского округа Среднеуральск, администрация городского округа Среднеуральск

ПОСТАНОВЛЯЕТ:

1. Утвердить проект межевания территории в границах части кадастрового квартала 66:62:0101001 в городе Среднеуральск городского округа Среднеуральск в следующем составе:

- 1) Проект межевания территории. Основная (Утверждаемая) часть Шифр 1-07-2024 ПМТ. Текстовая часть на 39 л. (прилагается);
- 2) Проект межевания территории. Основная (Утверждаемая) часть. Шифр 1-07-2024 ПМТ. Чертеж межевания. Масштаб 1:1000 на 1 л. (прилагается).

2. Правообладателям и собственникам земельных участков и иных объектов недвижимости, расположенных на территории, указанной в пункте 1 настоящего постановления:

Бланк № 0021104

1) обеспечить беспрепятственный доступ (подход и проезд) служб по надзору, эксплуатации, ремонту и обслуживанию сетей инженерного обеспечения к подземным и воздушным инженерным коммуникациям, проходящим по земельным участкам или в непосредственной близости от их границ, а также коммунальным объектам (в том числе колодцам, трансформаторным подстанциям, газорегулировочным станциям, теплопунктам);

2) руководствоваться проектом межевания территории, утвержденным настоящим постановлением, при осуществлении работ по образованию и постановке на государственный кадастровый учет земельных участков, при внесении изменений в сведения государственного кадастра недвижимости.

3. Муниципальному бюджетному учреждению «Архитектура»:

3.1. обеспечить размещение документации, указанной в пункте 1 настоящего постановления, в государственной информационной системе обеспечения градостроительной деятельности;

3.2. направить материалы утвержденного проекта межевания территории в Управление Росреестра по Свердловской области.

4. Признать утратившим силу постановление администрации городского округа Среднеуральск от 22.11.2024 № 1148-ПА «Об утверждении проекта межевания территории в границах части кадастрового квартала 66:62:0101001 в городе Среднеуральск городского округа Среднеуральск».

5. Контроль за исполнением настоящего постановления возложить на заместителя главы городского округа Среднеуральск Д.В. Боришполя.

6. Настоящее постановление опубликовать в печатном средстве массовой информации «Вести ГО Среднеуральск» и разместить на официальном сайте городского округа Среднеуральск разделе «Отдел архитектуры и градостроительства» – «Деятельность», в разделе «Документация по планировке территории».

Глава городского округа Среднеуральск



А.В. Стасёнок

Индивидуальный предприниматель Чемакина Анна Фоминична

**ПРОЕКТ МЕЖЕВАНИЯ ТЕРРИТОРИИ В ГРАНИЦАХ ЧАСТИ КАДАСТРОВОГО
КВАРТАЛА 66:62:0101001 В ГОРОДЕ СРЕДНЕУРАЛЬСКЕ ГОРОДСКОГО ОКРУГА
СРЕДНЕУРАЛЬСК**

ПРОЕКТ МЕЖЕВАНИЯ ТЕРРИТОРИИ

Основная (утверждаемая) часть

Проект межевания территории.

Текстовая часть.

шифр: 1-07-2024 ПМТ

г. Среднеуральск

2024 г.

Индивидуальный предприниматель Чемакина Анна Фоминична

ПРОЕКТ МЕЖЕВАНИЯ ТЕРРИТОРИИ

ПРОЕКТ МЕЖЕВАНИЯ ТЕРРИТОРИИ В ГРАНИЦАХ ЧАСТИ КАДАСТРОВОГО
КВАРТАЛА 66:62:0101001 В ГОРОДЕ СРЕДНЕУРАЛЬСКЕ ГОРОДСКОГО ОКРУГА
СРЕДНЕУРАЛЬСК.

Проект межевания территории.
Текстовая часть.

шифр: 1-07-2024 ПМТ

Заказчик: Общество с ограниченной ответственностью «ВЕГА»;

Основание для разработки:

- Постановление Администрации городского округа Среднеуральск от 16.07.2024 № 649-ПА «О подготовке проекта межевания территории в границах части кадастрового квартала 66:62:0101001 в городе Среднеуральске городского округа Среднеуральск и Задания от 17.07.2024 № 02-2024/ПМТ на подготовку проекта межевания территории (с изменениями от 27.09.2024);
- Договор на оказание услуг № 3 от 27.06.2024.

Исполнитель: Кадастровый инженер Чемакина А.Ф.

Индивидуальный предприниматель

А.Ф. Чемакина



г. Среднеуральск
2024 г.

Проект межевания разработан авторским коллективом
в следующем составе:

Графическая часть:

Кадастровый инженер

А.Ф. Чемакина

Текстовая часть:

Кадастровый инженер

А.Ф. Чемакина

СОДЕРЖАНИЕ ТЕКСТОВОЙ ЧАСТИ

ПЗ. ПОЯСНИТЕЛЬНАЯ ЗАПИСКА ОСНОВНОЙ (УТВЕРЖДАЕМОЙ) ЧАСТИ	6
1. ВВЕДЕНИЕ	6
2. СОВРЕМЕННОЕ СОСТОЯНИЕ	8
3. ПРОЕКТ МЕЖЕВАНИЯ ТЕРРИТОРИИ	9

СОСТАВ ПРОЕКТА МЕЖЕВАНИЯ ТЕРРИТОРИИ

Лист	Наименование, масштаб	Кол-во	Примечания
	Проект межевания территории. Текстовая часть		
ТЧ	Пояснительная записка основной (утверждаемой) части	39	
ГЧ	Проект межевания территории. Графическая часть		
	Материалы по обоснованию проекта межевания территории		
	Чертеж фактического использования территории М 1:100	1	
	Проект межевания территории Основная (утверждаемая) часть		
	Чертеж межевания М 1:1000	1	

ПОЯСНИТЕЛЬНАЯ ЗАПИСКА ОСНОВНОЙ (УТВЕРЖДАЕМОЙ) ЧАСТИ

1. ВВЕДЕНИЕ

Разработка проекта межевания территории в границах части кадастрового квартала 66:62:0101001 в городе Среднеуральске Городского округа Среднеуральск, выполняется на основании:

-Постановления Администрации городского округа Среднеуральск от 16.07.2024 № 649-ПА «О подготовке проекта межевания территории в границах части кадастрового квартала 66:62:0101001 в городе Среднеуральске городского округа Среднеуральск.

-Договора № 3 от 27.06.2024г. на разработку «Проекта межевания территории в границах части кадастрового квартала 66:62:0101001 в городе Среднеуральске Городского округа Среднеуральск»;

-Задания от 17.07.2024 № 02-2024/ПМТ на подготовку проекта межевания территории;

-Правил землепользования и застройки на территории городского округа Среднеуральск утвержденных Решением Думы городского округа Среднеуральск от 25.02.2010 № 43/3, действующей редакции (далее - Правила землепользования и застройки городского округа Среднеуральск);

-Положения о порядке организации и проведения публичных слушаний в городском округе Среднеуральск.

-Технического задания на разработку документации по планировке территории «Проект межевания территории в границах части кадастрового квартала 66:62:0101001».

Разработчиком проекта является Индивидуальный предприниматель Чемакина А.Ф.

Настоящий проект разработан в соответствии со следующей нормативной правовой документацией:

- Градостроительный кодекс Российской Федерации (в действующей редакции) (далее - Кодекс);
- Земельный кодекс Российской Федерации (в действующей редакции);
- Постановление Правительства Российской Федерации от 12.05.2017 № 564 «Об утверждении положения о составе и содержании документации по планировке территории, предусматривающей размещение одного или нескольких линейных объектов»;
- Приказ Минэкономразвития России от 01.09.2014 № 540 «Об утверждении классификатора видов разрешенного использования земельных участков»;
- Генеральный план городского округа Среднеуральск, утвержденный Решением Думы городского округа Среднеуральск от 25.12.2009 № 39-3 (в действующей редакции);
- Правила землепользования и застройки на территории городского округа Среднеуральск, утвержденные Решением Думы городского округа Среднеуральск от 25.02.2010 № 43/3 (в действующей редакции);
- СП 396.1325800.2018 «Улицы и дороги населенных пунктов. Правила градостроительного проектирования»;

- СП 42.13330.2016. Свод правил. Градостроительство. Планировка и застройка городских и сельских поселений. Актуализированная редакция СНиП 2.07.01-89* (утв. Приказом Минстроя России от 30.12.2016 № 1034/пр);
- СНиП 11-04-2003 «Инструкция о порядке разработки, согласования, экспертизы и утверждении градостроительной документации», в части не противоречащей Градостроительному кодексу Российской Федерации;
- Постановление Правительства Российской Федерации от 12.05.2017 № 564 «Об утверждении положения о составе и содержании документации по планировке территории, предусматривающей размещение одного или нескольких линейных объектов»
- РДС 30-201-98 «Инструкция о порядке проектирования и установления красных линий в городах и других поселениях Российской Федерации»;
- Действующие государственные регламенты, нормы, правила, стандарты, а также исходные данные, технические условия и требования, выданные органами государственного надзора и заинтересованными организациями.
- Иные действующие государственные регламенты, нормы, правила, стандарты, а также исходные данные, технические условия и требования, выданные органами государственного надзора и заинтересованными организациями.

Исходные данные, используемые в проекте:

- данные о современном состоянии и использовании территории на основании правил землепользования и застройки городского округа Среднеуральск;
- кадастровый план территории;
- топографическая съемка в М 1:500, выданная заказчиком;
- цифровой ортофотоплан на территорию М 1:500.

Координирование поворотных точек земельных участков и красных линий предусмотрено в системе координат МСК-66 (местная система координат Свердловской области) – система координат, используемая для ведения Единого государственного реестра недвижимости, с использованием цифровых топографических карт, цифровых топографических планов. Система высот – Балтийская.

2. СОВРЕМЕННОЕ СОСТОЯНИЕ

Территория, на которую разрабатывается проект межевания, находится в Свердловской области, в городском округе Среднеуральск. Территория имеет сложную форму, вытянутую с севера на юг.

Участок ограничен:

- с востока – автомобильной дорогой;
- с севера – территорией производственных предприятий;
- с юга – автомобильной дорогой;
- с запада – незастроенными территориями различного назначения.

Территория проектирования расположена в границах кадастрового квартала 66:62:0101001.

Территория относится к категориям земель – земли населённых.

Проектируемая территория преимущественно не благоустроена, и насыщена сетями и объектами инженерного обеспечения. Учреждения и предприятия обслуживания на участке проектирования отсутствуют. На момент проектирования по территории расположены уже участки в территориальной зоне ПИТ – Зона производственная, инженерной и транспортной инфраструктуры.

На территории проектирования отсутствуют существующие и планируемые природные экологические и особо охраняемые природные территории федерального, регионального и местного значения. Выявленных запасов полезных ископаемых на территории проектирования не установлено.

4. ПРОЕКТ МЕЖЕВАНИЯ ТЕРРИТОРИИ

Подготовка настоящего проекта межевания территории осуществляется для определения местоположения границ, образуемых и изменяемых земельных участков.

При разработке проекта межевания предусматривается решение следующих задач:

- организация рациональной планировочной структуры территории, возникающей в результате межевания;
- организация рациональной планировки каждого земельного участка, образуемого в результате межевания территории.

Под рациональной планировкой территории понимается:

- создание планировочной структуры территории, включающей в себя все элементы градостроительного обустройства территории в соответствии с градостроительной документацией;
- минимизация системы сервитутов, а также справедливое распределение территории, обременяющее одни земельные участки в интересах других, или для использования в общественных целях;
- обеспечение планировочными элементами территории для полноценного использования каждого земельного участка с минимальными издержками для него;
- защита территорий, зарезервированных для общественных и государственных нужд, посредством определения границ соответствующих земельных участков;
- выявление территориальных ресурсов, которые могут быть использованы для создания новых объектов недвижимого имущества или для развития существующих, включая имущество, предназначенное для общественного использования.

Под рациональной планировкой земельного участка понимается:

- обеспечение планировкой земельного участка эксплуатационной самодостаточности объекта недвижимого имущества, включая сохранения им тех эксплуатационных свойств, которыми он характеризуется в соответствии с действующей документацией;
- обеспечение возможности проведения ремонта инженерных сетей, составляющих недвижимое имущество, т.е. резервирование в пределах земельного участка пространства, необходимого для реализации стандартной технологии мероприятий ремонта.

В соответствии с действующими нормативными правовыми актами (Градостроительный кодекс РФ, Земельный кодекс РФ и другие нормативные документы)

проект межевания территории включает в себя чертежи межевания территории, на которых отображаются:

- границы планируемых и существующих элементов планировочной структуры;
- красные линии, утвержденные в составе проекта планировки территории;
- линии отступа от красных линий и границ участков в целях определения мест допустимого размещения зданий, строений, сооружений (объектов капитального строительства);
- границы образуемых земельных участков, условные номера образуемых земельных участков, в том числе в отношении которых предполагаются их резервирование и (или) изъятие для государственных или муниципальных нужд;
- границы зон действия сервитутов.

Территория проектирования расположена в границах кадастрового квартала: 66:62:0101001.

Территория относится к категориям земель – земли населённых пунктов.

Границы территорий выделены в соответствии с техническим заданием и с учетом границ ранее выделенных земельных участков фактически сложившихся объектов в пределах границ проектирования и на прилегающей территории.

Под проектируемыми объектами земельные участки формировались с учетом обеспечения объектов необходимой территорией. Площади земельных участков, установленных в проекте межевания, уточняются при выполнении кадастровых работ и выносе в натуру границ земельных участков.

Проектные предложения разработаны с учетом насущных проблем территории, потребностей её развития. При разработке документации по межеванию территории разработчиками учтены существующие на территории проектирования ограничения природного, техногенного, социального, экономического характера.

Перечень и сведения о площади существующих земельных участков, образуемых земельных участков и образуемых сервитутов, виды разрешенного использования существующих земельных участков, образуемых земельных участков и образуемых сервитутов в соответствии с проектом межевания территории приведены в таблицах:

1. «Перечень существующих земельных участков»; Таблица 1
2. «Перечень и сведения о площади образуемых земельных участков, в том числе возможные способы их образования»; Таблица 2
3. «Перечень и сведения о площади образуемых земельных участков, которые будут отнесены к территориям общего пользования или имуществу общего

пользования, в том числе в отношении которых предполагается резервирование и (или) изъятие для государственных и муниципальных нужд»; Таблица 3

4. «Ведомость координат характерных точек границ, образуемых и изменяемых земельных участков»; Таблица 4
5. «Сервитуты»; Таблица 5
6. «Ведомость координат характерных точек границ проекта»; Таблица 6

Виды разрешенного использования земельных участков установлены на основании:

- «Градостроительных регламентов в части видов использования территории и предельных параметров» Правил землепользования и застройки ГО Среднеуральск;

- Приказа Федеральной службы государственной регистрации, кадастра и картографии от 10 ноября 2020 г. № П/0412 "Об утверждении классификатора видов разрешенного использования земельных участков".

В проекте межевания территории не устанавливаются красные линии.

Таблица 1

Перечень существующих земельных участков

№	Кадастровый номер земельного участка	Категория земель	Вид разрешенного использования	Площадь земельного участка, м ²	Сведения о правах	Адрес
1	66:62:0101001:165	Земли населенных пунктов	Строительная промышленность, склады, деловое управление	7427	Аренда	Российская Федерация, Свердловская область, городской округ Среднеуральск, город Среднеуральск, земельный участок 1В
2	66:62:0101001:96	Земли населенных пунктов	Строительная промышленность, склад, деловое управление	1980	Частная собственность	Свердловская область, город Среднеуральск, улица Первая, 41
3	66:62:0101001:108	Земли населенных пунктов	Промышленное строительство (строительство базы строительных машин и механизмов)	3010	Частная собственность	Свердловская область, город Среднеуральск, улица Северный проезд, дом 1А
4	66:62:0101001:109	Земли населенных пунктов	Промышленное строительство (строительство базы строительных машин и механизмов)	5121	Частная собственность	Свердловская область, город Среднеуральск, улица Северный проезд, дом 1Г
5	66:62:0101001:112	Земли населенных пунктов	Под размещение теплотрассы	1964	Частная собственность	Свердловская область, город Среднеуральск, улица Северный проезд
6	66:62:0000000:457	Земли населенных пунктов	Объект инженерной инфраструктуры	864	Аренда	Свердловская область, город Среднеуральск

7	66:62:0101001:220	Земли населенных пунктов	Для ЛЭП	243	Собственность публично-правовых образований	Российская Федерация, Свердловская область, городской округ Среднеуральск, город Среднеуральск. На земельном участке расположен объект недвижимого имущества сооружение ВЛ 220 кВ Среднеуральская ГРЭС – Песчанная, условный номер: 66-66-01/509/2011-491
8	66:62:0101001:389	Земли населенных пунктов	Коммунальное обслуживание	227	Аренда	Свердловская область, город Среднеуральск, улица Ленина, дом 2
9	66:62:0101001:383	Земли населенных пунктов	Коммунальное обслуживание	190	Аренда	Свердловская область, город Среднеуральск, улица Строителей, 2Г
10	66:62:0101001:219	Земли населенных пунктов	Для ЛЭП	200	Собственность публично-правовых образований	Российская Федерация, Свердловская область, городской округ Среднеуральск, город Среднеуральск. На земельном участке расположен объект недвижимого имущества сооружение ВЛ 220 кВ Среднеуральская ГРЭС – Сварочная I цепь,

						условный номер: 66-66-01/509/2011-495
11	66:62:0101001:59	Земли населенных пунктов	Цех по переработке природного камня	15 000	Частная собственность	Свердловская область, город Среднеуральск, улица Строителей, 2г
12	66:62:0101001:166	Земли населенных пунктов	Для размещения производственных зданий	2636	Аренда	Свердловская область, город Среднеуральск, улица Строителей, 2г
13	66:62:0101001:369	Земли населенных пунктов	Предприятия и производство с санитарно-защитной зоной 300 м	506	Частная собственность	Свердловская область, город Среднеуральск, улица Первая, 19
14	66:62:0101001:924	Земли населенных пунктов	Строительная промышленность	7310	Частная собственность	Свердловская область, город Среднеуральск, улица Первая, дом 23 и в районе улиц строительный – северный проезд
15	66:62:0101001:901	Земли населенных пунктов	Хранение автотранспорта, Коммунальное обслуживание, Бытовое обслуживание, Обеспечение научной деятельности, Деловое управление, Объекты торговли (торговые центры, торгово-развлекательные центры (комплексы), Рынки, Магазины, Банковская и страховая деятельность,	6326	Аренда	Российская Федерация, Свердловская область, городской округ Среднеуральск, город Среднеуральск, улица Вторая

			<p>Общественное питание, Гостиничное обслуживание, Служебные гаражи, Объекты дорожного сервиса, Выставочно-ярмарочная деятельность, Автомобилестроительная промышленность, Легкая промышленность, Фармацевтическая промышленность, Пищевая промышленность, Строительная промышленность, Энергетика, Связь, Склад, Складские площадки, Научно-производственная деятельность, Транспорт, Обеспечение внутреннего правопорядка, Охрана природных территорий, Историко-культурная деятельность, Гидротехнические сооружения, Земельные участки (территории) общего пользования,</p>			
--	--	--	---	--	--	--

			Стоянка транспортных средств			
16	66:62:0503002:36	Земли населенных пунктов	Склады	1000	Частная собственность	Свердловская область, г.Среднеуральск, п.Черемшанка, ул. Вторая, дом 10
17	66:62:0101001:454	Земли населенных пунктов	хранение автотранспорта, коммунальное обслуживание, бытовое обслуживание, обеспечение научной деятельности, деловое управление, объекты торговли (торговые центры, торгово-развлекательные центры), рынки, магазины, банковская и страховая деятельность, общественное питание, гостиничное обслуживание, служебные гаражи, объекты дорожного сервиса, выставочно - ярмарочная деятельность, автомобилестроительная промышленность, легкая промышленность, фармацевтическая	1407	Аренда	Свердловская область, город Среднеуральск, улица Вторая

			<p>промышленность, пищевая промышленность, строительная промышленность, энергетика, связь, склады, складские площадки, научно- производственная деятельность, транспорт, обеспечение внутреннего правопорядка, охрана природных территорий, историко-культурная деятельность, гидротехнические сооружения, земельные участки (территории) общего пользования, стоянка транспортных средств</p>			
18	66:62:0000000:424	Земли населенных пунктов	для ЛЭП	379	Собственность публично-правовых образований	Свердловская область, городской округ Среднеуральск, город Среднеуральск. На земельном участке расположен объект недвижимого имущества сооружение ВЛ 220 кВ Среднеуральская ГРЭС – Искра I цепь, условный

						номер: 66-66-01/679/2011-271
19	66:62:0000000:422	Земли населенных пунктов	для ЛЭП	519	Собственность публично-правовых образований	Свердловская область, городской округ Среднеуральск, город Среднеуральск. На земельном участке расположен объект недвижимого имущества сооружение ВЛ 220 кВ Среднеуральская ГРЭС – Южная II цепь, условный номер: 66-66-01/679/2011-016
20	66:62:0000000:423	Земли населенных пунктов	для ЛЭП	455	Собственность публично-правовых образований	Свердловская область, городской округ Среднеуральск, город Среднеуральск. На земельном участке расположен объект недвижимого имущества сооружение ВЛ 220 кВ Среднеуральская ГРЭС – Первоуральская II цепь, условный номер: 66-66-01/275/2012-007
21	66:62:0000000:462	Земли населенных пунктов	объект инженерной инфраструктуры	1361	Аренда	Свердловская область, город Среднеуральск

Таблица 2

Перечень и сведения о площади образуемых земельных участков, в том числе возможные способы их образования

Условный номер \ кадастровый номер исходного земельного участка	Адрес земельного участка	Наименование по градостроительным регламентам городского округа Среднеуральск	Вид разрешенного использования в соответствии с классификатором видов разрешенного использования земельных участков*	Площадь земельного участка, м ²	Виды кадастровых работ
1 ЭТАП ПРОЕКТА МЕЖЕВАНИЯ					
:ЗУ1	Свердловская область, г. Среднеуральск, проезд Промышленный	ПИТ – Зона производственная, инженерной и транспортной	хранение автотранспорта, коммунальное обслуживание, бытовое обслуживание, обеспечение научной деятельности, деловое управление, объекты торговли (торговые центры, торгово-развлекательные центры), рынки, магазины, банковская и страховая деятельность, общественное питание, гостиничное обслуживание, служебные гаражи, объекты дорожного сервиса, выставочно - ярмарочная деятельность, автомобилестроительная промышленность, легкая промышленность,	4 523	Образование земельного участка из земель, находящихся в государственной или муниципальной собственности (неразграниченных земель)

			<p>фармацевтическая промышленность, пищевая промышленность, строительная промышленность, энергетика, связь, склады, складские площадки, научно-производственная деятельность, транспорт, обеспечение внутреннего правопорядка, охрана природных территорий, историко-культурная деятельность, гидротехнические сооружения, земельные участки (территории) общего пользования, стоянка транспортных средств</p>		
:3У2	Свердловская область, г. Среднеуральск, улица Вторая	ПИТ – Зона производственная, инженерной и транспортной	<p>хранение автотранспорта, коммунальное обслуживание, бытовое обслуживание, обеспечение научной деятельности, деловое управление, объекты торговли (торговые центры, торгово-развлекательные центры), рынки, магазины, банковская и страховая деятельность, общественное питание, гостиничное обслуживание, служебные гаражи, объекты</p>	11 479	Образование земельного участка из земель, находящихся в государственной или муниципальной собственности (неразграниченных земель)

			<p>дорожного сервиса, выставочно - ярмарочная деятельность, автомобилестроительная промышленность, легкая промышленность, фармацевтическая промышленность, пищевая промышленность, строительная промышленность, энергетика, связь, склады, складские площадки, научно- производственная деятельность, транспорт, обеспечение внутреннего правопорядка, охрана природных территорий, историко-культурная деятельность, гидротехнические сооружения, земельные участки (территории) общего пользования, стоянка транспортных средств</p>		
:ЗУЗ	<p>Свердловская область, г. Среднеуральск, ул. Первая, дом 23 и в районе улиц Строителей</p>	<p>ПИТ – Зона производственная, инженерной и транспортной</p>	<p>Строительная промышленность</p>	8 687	<p>Образование земельного участка путем перераспределения земельного участка 66:62:0101001:924 и земель,</p>

	– северный проезд				находящихся в государственной или муниципальной собственности
:3У4	Свердловская область, г. Среднеуральск, ул.Строителей,2Г	ПИТ – Зона производственная, инженерной и транспортной	Цех по обработке природного камня	16 009	Образование земельного участка путем перераспределения земельного участка 66:62:0101001:59 и земель, находящихся в государственной или муниципальной собственности
:3У5	Свердловская область, г. Среднеуральск, проезд Северный	ПИТ – Зона производственная, инженерной и транспортной	хранение автотранспорта, коммунальное обслуживание, бытовое обслуживание, обеспечение научной деятельности, деловое управление, объекты торговли (торговые центры, торгово-развлекательные центры), рынки, магазины, банковская и страховая деятельность, общественное питание, гостиничное обслуживание, служебные гаражи, объекты дорожного сервиса, выставочно - ярмарочная деятельность, автомобилестроительная	9 351	Образование земельного участка из земель, находящихся в государственной или муниципальной собственности (неразграниченных земель)

			<p>промышленность, легкая промышленность, фармацевтическая промышленность, пищевая промышленность, строительная промышленность, энергетика, связь, склады, складские площадки, научно-производственная деятельность, транспорт, обеспечение внутреннего правопорядка, охрана природных территорий, историко-культурная деятельность, гидротехнические сооружения, земельные участки (территории) общего пользования, стоянка транспортных средств</p>		
:3У6	Свердловская область, г. Среднеуральск, проезд Северный	ПИТ – Зона производственная, инженерной и транспортной	земельные участки (территории) общего пользования	1617	Образование земельного участка из земель, находящихся в государственной или муниципальной собственности (неразграниченных земель)
:3У7	Свердловская область, г.	ПИТ – Зона производственная,	хранение автотранспорта, коммунальное обслуживание,	8 985	Образование земельного участка

	Среднеуральск, проезд Северный	инженерной и транспортной	<p>бытовое обслуживание, обеспечение научной деятельности, деловое управление, объекты торговли (торговые центры, торгово-развлекательные центры), рынки, магазины, банковская и страховая деятельность, общественное питание, гостиничное обслуживание, служебные гаражи, объекты дорожного сервиса, выставочно - ярмарочная деятельность, автомобилестроительная промышленность, легкая промышленность, фармацевтическая промышленность, пищевая промышленность, строительная промышленность, энергетика, связь, склады, складские площадки, научно-производственная деятельность, транспорт, обеспечение внутреннего правопорядка, охрана природных территорий, историко-культурная деятельность, гидротехнические сооружения,</p>		из земель, находящихся в государственной или муниципальной собственности (неразграниченных земель)
--	-----------------------------------	------------------------------	---	--	--

			земельные участки (территории) общего пользования, стоянка транспортных средств		
:ЗУ8.1	Российская Федерация, Свердловская область, городской округ Среднеуральск, город Среднеуральск, проезд Северный, земельный участок 1В	ПИТ – Зона производственная, инженерной и транспортной	Строительная промышленность, склады	9 407	Образование путем объединения земельных участков 66:62:0101001:96 и 66:62:0101001:165 (при условии: оформления в собственность земельного участка с КН 66:62:0101001:165)
:ЗУ9	Свердловская область, г. Среднеуральск, проезд Северный	ПИТ – Зона производственная, инженерной и транспортной	земельные участки (территории) общего пользования	1494	Образование земельного участка из земель, находящихся в государственной или муниципальной собственности (неразграниченных земель)
:ЗУ10	Свердловская область, г. Среднеуральск, проезд Северный	ПИТ – Зона производственная, инженерной и транспортной	земельные участки (территории) общего пользования	597	Образование земельного участка из земель, находящихся в государственной или муниципальной собственности

					(неразграниченных земель)
:ЗУ11	Свердловская область, г. Среднеуральск, проезд Промышленный	ПИТ – Зона производственная, инженерной и транспортной	земельные участки (территории) общего пользования	1 539	Образование земельного участка из земель, находящихся в государственной или муниципальной собственности (неразграниченных земель)
:ЗУ12	Свердловская область, г. Среднеуральск, ул. Северный проезд, дом 1 Г	ПИТ – Зона производственная, инженерной и транспортной	Строительная промышленность, склады, деловое управление	5 403	Образование земельного участка путем перераспределения земельного участка 66:62:0101001:109 и земель, находящихся в государственной или муниципальной собственности
:ЗУ13	Свердловская область г. Среднеуральск, ул. Вторая, дом 10	ПИТ – Зона производственная, инженерной и транспортной	Склады	1 181	Образование земельного участка путем перераспределения земельного участка 66:62:0503002:36 и земель, находящихся в государственной

					или муниципальной собственности
:3У14	Свердловская область г. Среднеуральск, ул. Вторая	ПИТ – Зона производственная, инженерной и транспортной	хранение автотранспорта, коммунальное обслуживание, бытовое обслуживание, обеспечение научной деятельности, деловое управление, объекты торговли (торговые центры, торгово- развлекательные центры), рынки, магазины, банковская и страховая деятельность, общественное питание, гостиничное обслуживание, служебные гаражи, объекты дорожного сервиса, выставочно - ярмарочная деятельность, автомобилестроительная промышленность, легкая промышленность, фармацевтическая промышленность, пищевая промышленность, строительная промышленность, энергетика, связь, склады, складские площадки, научно- производственная деятельность, транспорт, обеспечение внутреннего правопорядка, охрана	1 748	Образование земельного участка путем перераспределения земельного участка 66:62:0101001:454 и земель, находящихся в государственной или муниципальной собственности (при условии: оформления в собственность земельного участка с КН 66:62:0101001:454)

			природных территорий, историко-культурная деятельность, гидротехнические сооружения, земельные участки (территории) общего пользования, стоянка транспортных средств		
:ЗУ15	Свердловская область, г. Среднеуральск, ул. Первая, 19.	ПИТ – Зона производственная, инженерной и транспортной	предприятие и производство с санитарно-защитной зоной 300 м	616	Образование земельного участка путем перераспределения земельного участка 66:62:0101001:369 и земель, находящихся в государственной или муниципальной собственности
:ЗУ16	Свердловская область, г. Среднеуральск, проезд Северный	ПИТ – Зона производственная, инженерной и транспортной	земельные участки (территории) общего пользования	3394	Образование земельного участка из земель, находящихся в государственной или муниципальной собственности (неразграниченных земель)
:ЗУ17	Свердловская область, г. Среднеуральск, проезд Северный	ПИТ – Зона производственная, инженерной и транспортной	земельные участки (территории) общего пользования	783	Образование земельного участка из земель, находящихся в

					государственной или муниципальной собственности (неразграниченных земель)
:3У18	обл. Свердловская, г. Среднеуральск, ул. Строителей, дом 2Г	ПИТ – Зона производственная, инженерной и транспортной	хранение автотранспорта, коммунальное обслуживание, бытовое обслуживание, обеспечение научной деятельности, деловое управление, объекты торговли (торговые центры, торгово- развлекательные центры), рынки, магазины, банковская и страховая деятельность, общественное питание, гостиничное обслуживание, служебные гаражи, объекты дорожного сервиса, выставочно - ярмарочная деятельность, автомобилестроительная промышленность, легкая промышленность, фармацевтическая промышленность, пищевая промышленность, строительная промышленность, энергетика, связь, склады, складские площадки, научно- производственная	3137	Образование земельного участка путем перераспределения земельного участка 66:62:0101001:166 и земель, находящихся в государственной или муниципальной собственности (при условии: оформления в собственность земельного участка с КН 66:62:0101001:166)

			деятельность, транспорт, обеспечение внутреннего правопорядка, охрана природных территорий, историко-культурная деятельность, гидротехнические сооружения, земельные участки (территории) общего пользования, стоянка транспортных средств		
:3У19	Свердловская область, г. Среднеуральск, ул. Северный проезд, дом 1 А	ПИТ – Зона производственная, инженерной и транспортной	Строительная промышленность, склады	3062	Образование земельного участка путем перераспределения земельного участка 66:62:0101001:108 и земель, находящихся в государственной или муниципальной собственности
:3У20	Российская Федерация, Свердловская область, городской округ Среднеуральск, город	ПИТ – Зона производственная, инженерной и транспортной	Хранение автотранспорта, коммунальное обслуживание, бытовое обслуживание, обеспечение научной деятельности, деловое управление, объекты торговли (торговые центры, торгово-	2440	Образование земельного участка из земель, находящихся в государственной или муниципальной собственности

	Среднеуральск, проезд Северный, земельный участок 1В		развлекательные центры), рынки, магазины, банковская и страховая деятельность, общественное питание, гостиничное обслуживание, служебные гаражи, объекты дорожного сервиса, выставочно - ярмарочная деятельность, автомобилестроительная промышленность, легкая промышленность, фармацевтическая промышленность, пищевая промышленность, строительная промышленность, энергетика, связь, склады, складские площадки, научно- производственная деятельность, транспорт, обеспечение внутреннего правопорядка, охрана природных территорий, историко-культурная деятельность, гидротехнические сооружения, земельные участки (территории) общего пользования, стоянка транспортных средств		(неразграниченных земель)
--	---	--	--	--	------------------------------

2 ЭТАП ПРОЕКТА МЕЖЕВАНИЯ					
:ЗУ8.2	Российская Федерация, Свердловская область, городской округ Среднеуральск, город Среднеуральск, проезд Северный, земельный участок 1В	ПИТ – Зона производственная, инженерной и транспортной	Строительная промышленность, склады	9629	Образование земельного участка путем перераспределения земельного участка с условным номером :ЗУ8.1 и земель, находящихся в государственной или муниципальной собственности проекта межевания

Таблица 3

Перечень и сведения о площади образуемых земельных участков, которые будут отнесены к территориям общего пользования или имуществу общего пользования, в том числе в отношении которых предполагается резервирование и (или) изъятие для государственных или муниципальных нужд

Условный номер земельного участка	Кадастровый номер земельного участка	Площадь земельного участка, м ²	Площадь изъятия, м ²	Обоснование изъятия участка (весь/часть)	Категория земель	Вид разрешенного использования исходного земельного участка
:ЗУ6	66:62:0101001	1 617	-	-	Земли населенных пунктов	земельные участки (территории) общего
:ЗУ9	66:62:0101001	1494	-	-	Земли населенных пунктов	земельные участки (территории) общего
:ЗУ10	66:62:0101001	597	-	-	Земли населенных пунктов	земельные участки (территории) общего
:ЗУ11	66:62:0101001	1 539	-	-	Земли населенных пунктов	земельные участки (территории) общего
:ЗУ16	66:62:0101001	3 394	-	-	Земли населенных пунктов	земельные участки (территории) общего
:ЗУ17	66:62:0101001	783	-	-	Земли населенных пунктов	земельные участки (территории) общего

**Ведомость координат характерных точек границ образуемых и изменяемых
земельных участков**

Координаты характерных точек		
№ поворотной точки	X	Y
:ЗУ1		
н157	409 006,21	1 526 139,25
н9	409 008,25	1 525 989,29
н8	409 002,03	1 525 994,48
н7	408 997,44	1 525 998,30
н6	408 979,55	1 526 013,15
н5	408 975,29	1 526 015,17
н4	408 971,97	1 526 138,31
н157	409 006,21	1 526 139,25
Вырез 1 из 1		
н10	408 981,80	1 526 095,35
н11	408 983,79	1 526 097,60
н12	408 981,54	1 526 099,58
н13	408 979,55	1 526 097,34
н10	408 981,80	1 526 095,35
:ЗУ2		
н16	409 177,99	1 526 050,42
н2	409 017,81	1 526 075,06
н3	409 014,00	1 526 139,46
н21	409 119,46	1 526 154,39
н20	409 124,00	1 526 145,08
н19	409 133,20	1 526 149,57
н18	409 128,68	1 526 158,87
н17	409 134,69	1 526 153,90
н16	409 177,99	1 526 050,42
Вырез 1 из 3		
н22	409 113,23	1 526 134,50
н23	409 109,15	1 526 143,73
н24	409 099,91	1 526 139,65
н25	409 103,98	1 526 130,42
н22	409 113,23	1 526 134,50
Вырез 2 из 3		
н26	409 102,06	1 526 094,94
н27	409 097,98	1 526 104,17
н28	409 088,74	1 526 100,09
н29	409 092,83	1 526 090,85
н26	409 102,06	1 526 094,94
Вырез 3 из 3		
н30	409 067,55	1 526 078,70

н31	409 073,85	1 526 082,57
н32	409 069,98	1 526 088,88
н33	409 063,68	1 526 085,01
н30	409 067,55	1 526 078,70
:ЗУ3		
н34	409 266,22	1 526 168,72
н47	409 264,63	1 526 175,20
н173	409 237,72	1 526 165,98
н174	409 230,86	1 526 164,44
н36	409 205,22	1 526 162,71
н37	409 231,25	1 526 111,51
н38	409 266,70	1 526 041,77
н39	409 266,70	1 526 036,77
н40	409 342,39	1 526 068,87
н41	409 333,17	1 526 112,99
н42	409 318,20	1 526 112,95
н43	409 279,89	1 526 112,85
н44	409 278,34	1 526 119,19
н45	409 277,76	1 526 121,56
н34	409 266,22	1 526 168,72
:ЗУ4		
н46	409 447,08	1 526 207,35
н47	409 264,63	1 526 175,20
н34	409 266,22	1 526 168,72
н45	409 277,76	1 526 121,56
н44	409 278,34	1 526 119,19
н43	409 279,89	1 526 112,85
н42	409 318,20	1 526 112,95
н41	409 333,17	1 526 112,99
н48	409 342,78	1 526 113,02
н49	409 368,30	1 526 113,09
н50	409 371,93	1 526 094,65
н51	409 427,37	1 526 108,51
н52	409 460,12	1 526 116,69
н53	409 460,88	1 526 115,70
н54	409 459,73	1 526 119,51
н55	409 481,16	1 526 128,04
н56	409 455,63	1 526 180,59
н46	409 447,08	1 526 207,35
:ЗУ5		
н177	409 367,97	1 526 038,10
н194	409 424,33	1 526 007,99
н58	409 420,61	1 526 017,38

н59	409 429,61	1 526 020,97
н75	409 433,35	1 526 011,58
н87	409 460,78	1 526 017,22
н86	409 458,36	1 526 028,98
н60	409 513,41	1 526 040,53
н61	409 520,65	1 526 059,24
н74	409 500,89	1 526 097,96
н180	409 491,02	1 526 117,49
н67	409 476,85	1 526 112,22
н66	409 478,03	1 526 108,40
н69	409 432,60	1 526 094,37
н68	409 431,42	1 526 098,20
н181	409 416,47	1 526 095,57
н177	409 367,97	1 526 038,10
Вырез 1 из 1		
н62	409 442,22	1 526 068,14
н63	409 449,82	1 526 072,18
н64	409 445,78	1 526 079,77
н65	409 438,18	1 526 075,74
н62	409 442,22	1 526 068,14
:ЗУ6		
н70	409 461,11	1 526 213,40
н46	409 447,08	1 526 207,35
н56	409 455,63	1 526 180,59
н55	409 481,15	1 526 128,06
н71	409 498,35	1 526 134,88
н72	409 499,19	1 526 135,20
н73	409 477,73	1 526 179,26
н70	409 461,11	1 526 213,40
:ЗУ7		
н78	409 511,68	1 526 109,52
н183	409 533,29	1 526 065,02
н184	409 550,48	1 526 062,04
н92	409 549,87	1 526 080,72
н91	409 553,86	1 526 080,89
н185	409 554,46	1 526 062,32
н108	409 570,76	1 526 064,53
н107	409 569,40	1 526 074,54
н106	409 579,40	1 526 075,92
н86	409 605,77	1 526 077,14
н150	409 712,73	1 526 094,57
н149	409 706,21	1 526 099,30
н81	409 700,75	1 526 103,36
н104	409 694,44	1 526 109,81
н103	409 685,29	1 526 122,52
н102	409 677,39	1 526 141,16
н101	409 675,53	1 526 150,62
н100	409 656,31	1 526 144,99
н99	409 634,64	1 526 138,32

н98	409 596,23	1 526 127,28
н97	409 595,38	1 526 129,82
н96	409 584,42	1 526 126,83
н95	409 580,64	1 526 125,80
н94	409 558,40	1 526 119,74
Вырез 1 из 2		
н109	409 553,61	1 526 088,68
н110	409 553,21	1 526 100,81
н111	409 549,22	1 526 100,67
н112	409 549,61	1 526 088,48
н109	409 553,61	1 526 088,68
Вырез 2 из 2		
н82	409 659,14	1 526 097,21
н83	409 658,09	1 526 107,05
н84	409 648,25	1 526 106,00
н85	409 649,30	1 526 096,16
н82	409 659,14	1 526 097,21
:ЗУ8.1 (1 этап проекта межевания)		
н113	409 636,68	1 526 149,44
н114	409 643,90	1 526 255,35
н115	409 535,48	1 526 238,36
н116	409 527,33	1 526 237,08
н117	409 550,06	1 526 194,58
н118	409 555,04	1 526 185,25
н119	409 582,45	1 526 133,99
н120	409 604,57	1 526 140,29
н121	409 606,91	1 526 135,91
н122	409 631,64	1 526 147,31
н113	409 636,68	1 526 149,44
:ЗУ8.2 (2 этап проекта межевания)		
н113	409 636,68	1 526 149,44
н114	409 643,90	1 526 255,35
н115	409 535,48	1 526 238,36
н116	409 527,33	1 526 237,08
н117	409 550,06	1 526 194,58
н118	409 555,04	1 526 185,25
н119	409 582,45	1 526 133,99
н123	409 583,42	1 526 130,70
н124	409 597,94	1 526 134,66
н125	409 598,81	1 526 132,20
н126	409 633,52	1 526 142,16
н193	409 636,24	1 526 143,00
:ЗУ9		
н137	409 682,99	1 526 156,89
н138	409 680,85	1 526 173,31
н139	409 672,57	1 526 232,35
н140	409 674,54	1 526 257,83

н131	409 655,88	1 526 257,38
н130	409 658,21	1 526 254,02
н129	409 666,98	1 526 192,59
н203	409 669,71	1 526 172,18
н202	409 663,59	1 526 157,55
н201	409 648,08	1 526 152,95
н113	409 626,68	1 526 149,44
н193	409 636,24	1 526 143,00
н127	409 655,19	1 526 148,83
н128	409 672,18	1 526 153,81
н137	409 682,99	1 526 156,89
:3Y10		
н142	409 724,71	1 526 096,53
н143	409 713,02	1 526 103,29
н144	409 703,12	1 526 112,37
н145	409 693,97	1 526 125,09
н146	409 686,06	1 526 143,72
н147	409 683,85	1 526 152,97
н101	409 675,53	1 526 150,62
н102	409 677,39	1 526 141,16
н103	409 685,29	1 526 122,52
н104	409 694,44	1 526 109,81
н81	409 700,75	1 526 103,36
н149	409 706,21	1 526 099,30
н150	409 712,73	1 526 094,57
н142	409 724,71	1 526 096,53
:3Y11		
н3	409 014,00	1 526 139,46
н157	409 006,21	1 526 139,25
н9	409 008,25	1 525 989,29
н1	409 018,78	1 525 982,73
н2	409 017,81	1 526 075,06
н3	409 014,00	1 526 139,46
:3Y12		
н73	409 477,73	1 526 179,26
н72	409 499,19	1 526 135,20
н71	409 498,35	1 526 134,88
н160	409 509,71	1 526 113,21
н161	409 557,42	1 526 123,61
н162	409 579,60	1 526 129,66
н123	409 583,42	1 526 130,70
н119	409 582,45	1 526 133,99
н118	409 555,04	1 526 185,25
н117	409 550,06	1 526 194,58
н163	409 519,84	1 526 183,89
н164	409 505,40	1 526 192,49
н73	409 477,73	1 526 179,26
:3Y13		
н36	409 205,22	1 526 162,71

н165	409 185,58	1 526 161,39
н166	409 190,53	1 526 150,54
н167	409 196,13	1 526 151,53
н168	409 191,08	1 526 149,38
н169	409 212,21	1 526 103,21
н37	409 231,25	1 526 111,51
н36	409 205,22	1 526 162,71
:3Y14		
н165	409 185,58	1 526 161,39
н170	409 158,72	1 526 159,58
н171	409 164,46	1 526 145,96
н172	409 189,05	1 526 093,11
н169	409 212,21	1 526 103,21
н168	409 191,08	1 526 149,38
н167	409 196,13	1 526 151,53
н166	409 190,53	1 526 150,54
н165	409 185,58	1 526 161,39
:3Y15		
н48	409 342,78	1 526 113,02
н41	409 333,17	1 526 112,99
н40	409 342,39	1 526 068,87
н189	409 343,62	1 526 062,96
н190	409 358,56	1 526 066,09
н175	409 355,73	1 526 074,51
н48	409 342,78	1 526 113,02
:3Y16		
н93	409 551,33	1 526 035,86
н184	409 550,48	1 526 062,04
н183	409 533,29	1 526 065,02
н78	409 511,68	1 526 109,52
н79	409 507,90	1 526 108,71
н80	409 496,50	1 526 129,84
н53	409 460,88	1 526 115,70
н52	409 460,12	1 526 116,69
н51	409 427,37	1 526 108,51
н181	409 416,47	1 526 095,57
н68	409 431,42	1 526 098,20
н67	409 476,85	1 526 112,22
н180	409 491,02	1 526 117,49
н74	409 500,89	1 526 097,96
н61	409 520,65	1 526 059,24
н60	409 513,41	1 526 040,53
н86	409 458,36	1 526 028,98
н87	409 460,78	1 526 017,22
н76	409 497,21	1 526 024,72
н77	409 547,82	1 526 035,21
н93	409 551,33	1 526 035,86
:3Y17		
н185	409 554,46	1 526 062,32

При разработке проекта межевания учитываются сервитуты и выносятся предложения по установлению сервитутов, в соответствии с которыми землепользователи обязаны обеспечить: безвозмездное и беспрепятственное использование объектов общего пользования (пешеходные и автомобильные дороги); возможность доступа на участок представителей соответствующих служб для ремонта объектов инфраструктуры и других целей.

Сервитуты

Таблица 5

№	Номер участка	Площадь сервитута, м ²	Сведения о земельных участках (сервитуты)
1	ЧЗУ 1	203	Использование земельного участка для прохода и проезда через земельный участок*
3	ЧЗУ 3	220	Использование земельного участка для прохода и проезда через земельный участок*
4	ЧЗУ 4	340	Использование земельного участка для прохода и проезда через земельный участок*

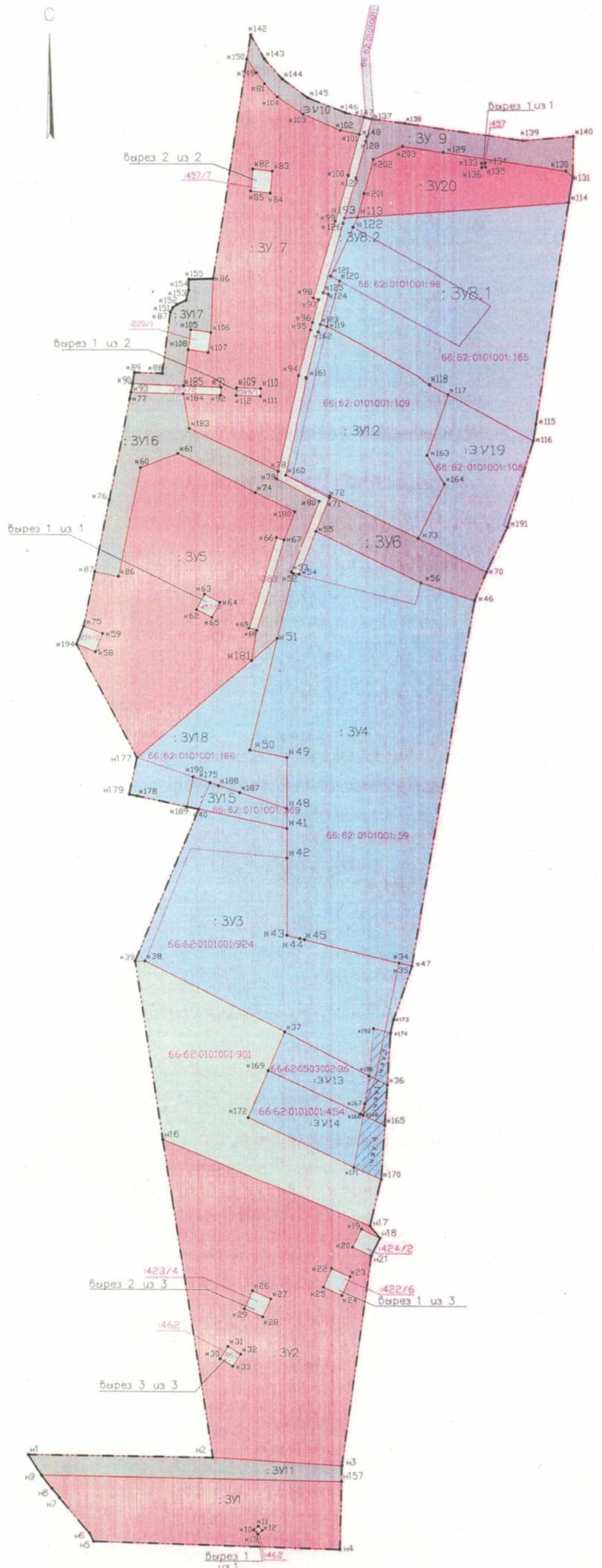
*По согласованию между правообладателями смежных земельных участков

Таблица 6










Ведомость координат характерных точек границы проекта

Ведомость координат характерных точек границы проекта		
Координаты характерных точек		
№ поворотной точки	X	Y
1	409 724,71	1 526 096,53
2	409 713,02	1 526 103,29
3	409 703,12	1 526 112,37
4	409 693,97	1 526 125,09
5	409 686,06	1 526 143,72
6	409 682,99	1 526 156,89
7	409 680,85	1 526 173,31
8	409 672,57	1 526 232,35
9	409 674,54	1 526 257,83
10	409 655,88	1 526 257,38
11	409 643,90	1 526 255,35
12	409 535,48	1 526 238,36
13	409 527,33	1 526 237,08

14	409 483,54	1 526 223,92
15	409 461,11	1 526 213,40
16	409 447,08	1 526 207,35
17	409 264,63	1 526 175,20
18	409 237,72	1 526 165,98
19	409 230,86	1 526 164,44
20	409 158,72	1 526 159,58
21	409 134,69	1 526 153,90
22	409 128,68	1 526 158,87
23	409 119,46	1 526 154,39
24	409 014,00	1 526 139,46
25	408 971,97	1 526 138,31
26	408 975,29	1 526 015,17
27	408 979,55	1 526 013,15
28	408 981,13	1 526 011,90
29	408 997,44	1 525 998,30
30	409 002,03	1 525 994,48
31	409 008,25	1 525 989,29
32	409 018,78	1 525 982,73
33	409 017,81	1 526 075,06
34	409 146,67	1 526 055,24
35	409 177,99	1 526 050,42
36	409 266,70	1 526 036,77
37	409 342,39	1 526 068,87
38	409 348,82	1 526 038,10
39	409 349,66	1 526 034,07
40	409 367,97	1 526 038,10
41	409 424,33	1 526 007,99
42	409 433,35	1 526 011,58
43	409 497,21	1 526 024,72
44	409 551,33	1 526 035,86
45	409 555,30	1 526 036,68
46	409 559,82	1 526 037,61
47	409 559,49	1 526 051,62
48	409 589,47	1 526 055,72
49	409 591,72	1 526 056,95
50	409 593,14	1 526 058,98
51	409 595,19	1 526 063,62
52	409 600,10	1 526 064,88
53	409 605,44	1 526 064,94
54	409 605,77	1 526 077,14
1	409 724,71	1 526 096,53



УСЛОВНЫЕ ОБОЗНАЧЕНИЯ

-  ГРАНИЦА ПРОЕКТА МЕЖЕВАНИЯ
-  УТОЧНЕННЫЕ ЗЕМЕЛЬНЫЕ УЧАСТКИ
-  КАДАСТРОВЫЙ НОМЕР ЗЕМЕЛЬНОГО УЧАСТКА
66:62:0101001:112
-  : зу 1
УСЛОВНЫЙ НОМЕР ЗЕМЕЛЬНОГО УЧАСТКА
-  ОБРАЗУЕМЫЕ ЗЕМЕЛЬНЫЕ УЧАСТКИ
-  ИЗМЕНЯЕМЫЕ ЗЕМЕЛЬНЫЕ УЧАСТКИ
-  СУЩЕСТВУЮЩИЕ ЗЕМЕЛЬНЫЕ УЧАСТКИ
-  ОБРАЗУЕМЫЕ ЗЕМЕЛЬНЫЕ УЧАСТКИ ПОД ПРЕДПОЛАГАЕМЫЕ ТЕРРИТОРИИ ОБЩЕГО ПОЛЬЗОВАНИЯ
-  СЕРВИТУТ*

* По согласованию между правообладателями смежных земельных участков

				1-07-2024ИМТ.ГЧ.1		
				Проект межевания территории в границах части кадастрового участка 66:62:0101001:016 в районе Срединного лесного парка Сельского поселения Сосновское муниципального района Ленинградской области		
Исполнитель	М.П.Исполн.	Подпись	Дата	Исполнитель	М.П.Исполн.	Дата
				Проект межевания территории в границах части кадастрового участка 66:62:0101001:016 в районе Срединного лесного парка Сельского поселения Сосновское муниципального района Ленинградской области		
				Основная (гражданская) часть		
				П/ИТ 1		